












Legenda


Vymedzenie územia

-  hranica katastrálneho územia = riešené územie
-  hranica zastavaného územia k 1.1.1990
-  hranica zastavaného územia - NÁVRH
-  zastavané plochy - stav + NÁVRH
-  rozvojové plochy (označ. číslom) - NÁVRH
-  rušené javy - NÁVRH
-  rušené plochy - NÁVRH















Nadradený dopravný systém

-  železnica
-  cesty I. triedy, II. triedy, III. triedy
-  preložka cesty I. triedy + rezerva pre rýchlostnú cestu R3 - NÁVRH
-  mimoúrovňová križovatka - NÁVRH

Ochranné pásma

-  ochranné pásma železnice
-  ochranné pásma ciest







Funkčné triedy a kategórie komunikácií

-  B1 - MZ14/60
-  B3 - MZ 8,5(8,0)/50
-  C1 - MO8/50
-  C2 - MO7,5/40
-  C3 - MO6,5(7)/30
-  D1
-  P6/30
-  P4,5/30
-  P3/30
-  C1 - MO8/50 - NÁVRH
-  C2 - MO7,5/40 - NÁVRH
-  C3 - MO6,5(7)/30 - NÁVRH
-  D1 upokojená - NÁVRH
-  P4,5/30 - NÁVRH





Nemotorová doprava

-  cyklotrasy
-  cyklotrasy - NÁVRH
-  pešie priestranstvá




Dopravné plochy a zariadenia


-  plochy statickej dopravy (parkoviská, garáže)
-  čerpacie stanice pohonných hmôt (ČSPH)
-  dopravné plochy železničnej / autobus. stanice (ŽST / AS)
-  dopravné plochy (parkoviská) - NÁVRH
-  dopravné plochy (parkoviská, garáže) - NÁVRH
-  dopravné plochy (odpočívadlo) - VÝHLAD

Hromadná doprava

-  zastávky železničnej dopravy
-  zastávky autobusovej dopravy
-  zastávky autobusovej dopravy - NÁVRH
-  pešia dostupnosť zastávok 500 m

Navrhované opatrenia

-  líniové dopravné závady na odstránenie - NÁVRH
-  upokojenie dopravy, pešia zóna - NÁVRH
-  protihluková bariéra - NÁVRH

	NÁZOV DOKUMENTÁCIE	ÚZEMNÝ PLÁN MESTA KRUPINA ZMENY A DOPLNKY č.2		ČÍSLO VÝKRESU 5
	NÁZOV VÝKRESU			
Legenda				
Spracovateľ : Ing. arch Tomáš Sobota - TS design, Komenského 479/11, 974 01 Banská Bystrica, tel. : 0905 596 209				
MERÍTKO	1 : 10 000	HLAVNÝ RIEŠITEĽ :	Ing. arch. Tomáš Sobota, č. osvedčenia SKA 1308 AA	
DÁTUM	11/2024	URBANIZMUS :	Ing. arch. Tomáš Sobota, Ing. arch. Radovan Jankovič	